

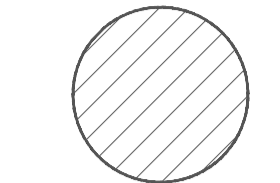


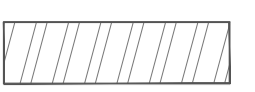
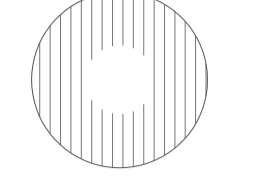

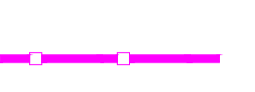





Dossier approuvé en Conseil Municipal du 21 mars 2017

#### LEGENDE

Echelle : 1/10000

-  Servitudes relatives aux terrains riverains des cours d'eau non domaniaux ou compris dans l'emprise du lit des cours d'eau (**A4**)
-  Servitudes résultant du classement en "forêt de protection" en application des articles L.411 et suivants, et R.411 à 413 du code forestier (**A4**)
-  Servitudes de protection des monuments historiques (**AC1**)
-  Servitudes de protection des sites et des monuments naturels (**AC2**)
-  Plan de Prévention des Risques (PPR) naturels prévisibles - risque d'effondrement ou d'affaiblissement du sol liés à la présence d'anciennes carrières souterraines abandonnées (**PM1**)
-  Servitudes relatives aux chemins de fer (**T1**)
-  Servitudes relatives aux transmissions radioélectriques concernant la protection contre les perturbations électromagnétiques (**PT1**)
-  Servitudes relatives aux transmissions radioélectriques concernant la protection contre les perturbations électromagnétiques (**PT2**)
-  Servitudes relatives aux communications téléphoniques et télégraphiques (**PT3**)
-  Servitudes relatives à l'établissement des canalisations de transport d'électricité (**I4**)

Servitudes résultant de l'instauration de périmètres de protection des eaux (**AS1**)

